

...hogy élni tudjunk
a természet adta
lehetőségekkel



HELYI SZINTŰ TÁJKARAKTER ELEMZÉS ÉS ÉRTÉKELÉS A HELYI ÉRINTETTEK BEVONÁSÁVAL A **TÁPIÓ-VIDÉK** MINTATERÜLETEN



tájkarakter
a természet arcai

TÁJKARAKTER ÉS ZÖLDINFRASTRUKTÚRA
ONLINE MŰHELYTALÁLKOZÓ
2021. április 12.

Dr. Boromisza Zsombor, Erdei Tímea
(Ormos Imre Alapítvány / MATE Tájépítészeti,
Településtervezési és Díszkertészeti Intézet,
Tájvédelmi és Tájrehabilitációs Tanszék
zsombor.boromisza@gmail.com)

SZÉCHENYI 2020



MAGYARORSZÁG
KORMÁNYA

Európai Unió
Európai Regionális
Fejlesztési Alap



BEFEKTETÉS A JÖVŐBE

CÉLOK

A természetvédelem országos programja.



tájkarakter

a természet arcai



- Melyek a település jellegzetes pontjai?
- Melyek a kedvenc helyek a településen?
- Mit tartanak értékes tájalkotónak, jellemző tájrészletnek?
- Milyen problémákat, leromlást vesznek észre?
- Milyen tájváltozási tendenciákat látnak?
- Milyen jövőképet várnak / remélnek a mintaterületen?
- Milyen egységeket tudnak elkülöníteni a mintaterületen belül?
- Milyen a tipikus táj a mintaterületen?



tájkarakter

a természet arcai

ÉRINTETTEK KÖRE

A természetvédelem országos programja.



•mezőgazdaság

erdészet

vízügy

vadászat

természetvédelem
és
környezetvédelem

oktatás

turizmus

területrendezés és
-fejlesztés

települési
önkormányzatok

civil szervezetek

lakosság



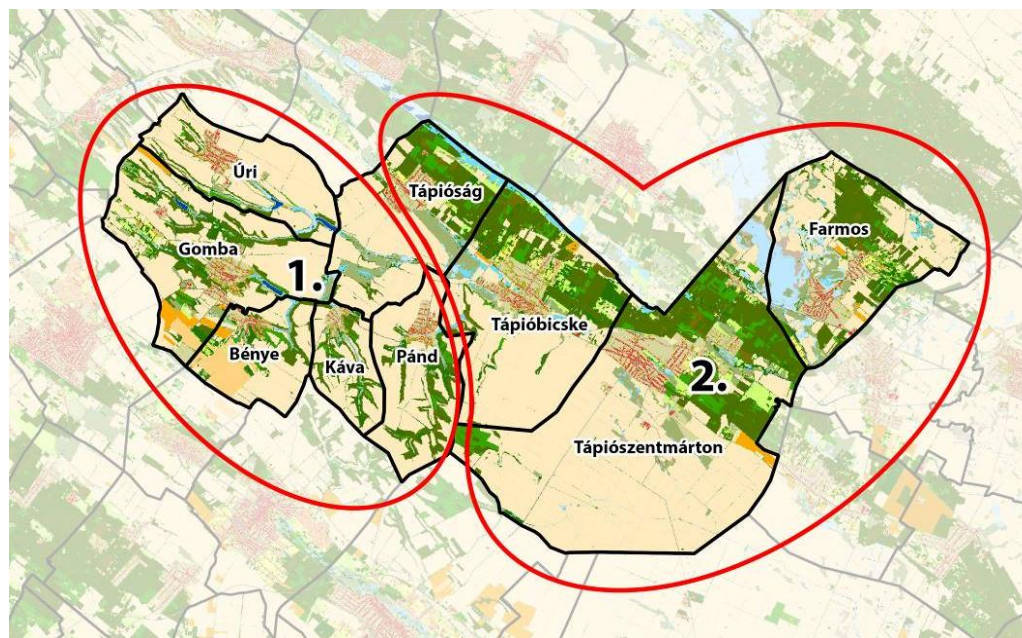
tájkarakter

a természet arcai



Módszer

- 2020. április vége – június közepe (~1,5 hónap)
- Google forms alkalmazás
- Érintettek listája + közösségi média csoportok



tájkarakter

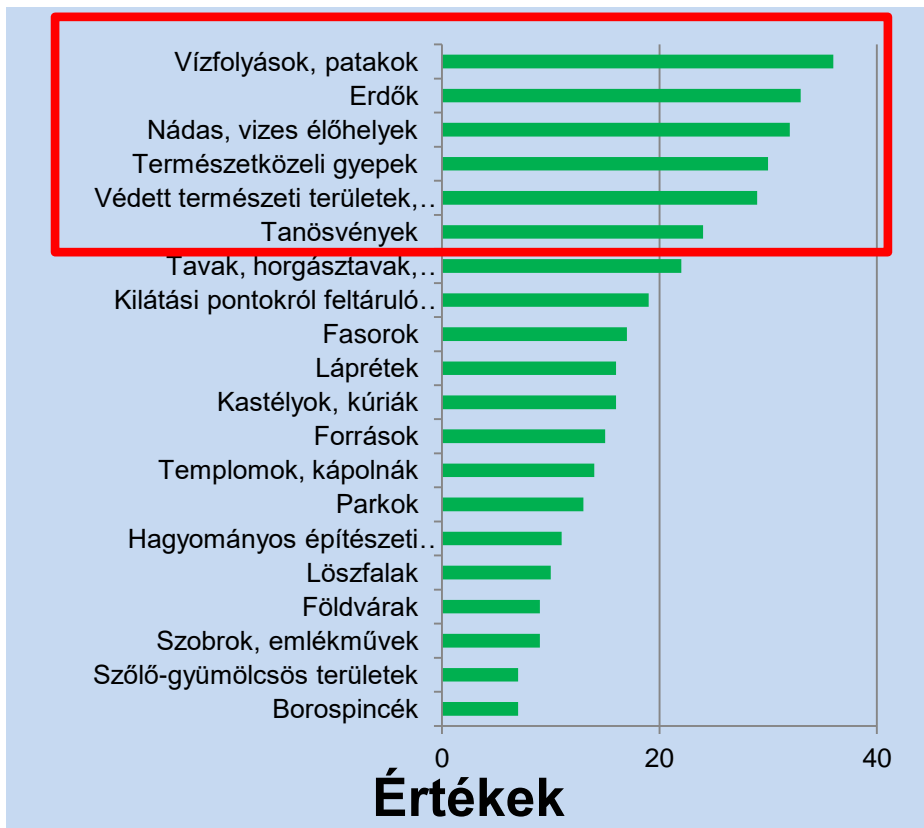
a természet arcai

BEVONÁS MÓDSZEREI – ONLINE KÉRDŐÍVEZÉS



A természetvédelem országos programja.

Eredmények



tájkarakter

a természet arcai



Módszerek

- ismertető előadás
- szabad asszociációs rajzoltatás
- kiscsoportos irányított beszélgetés
- helyi feltérképezés
- interaktív terepasztal berendezés
- fénykép csoportosítás



BEVONÁS MÓDSZEREI – WORKSHOPOK



A természetvédelem országos programja.

Eredmények



- **5 település:** Tápióság, Tápiószentmárton, Tápióbicske, Farnos, Gomba
- **144 résztvevő**
- **Számos célcsoport:** általános iskolások, helyi civil szervezetek, helyi vállalkozók, nemzeti park munkatársai, látogatók-turisták



tájkarakter

a természet arcai

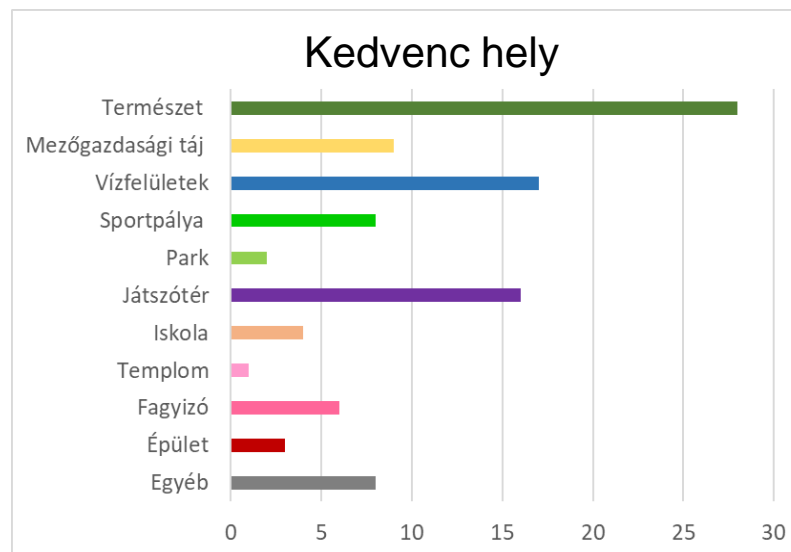
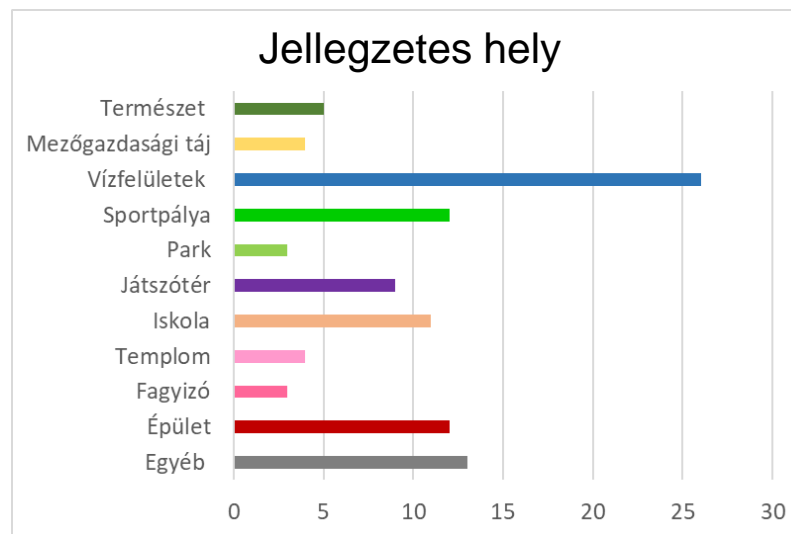


Eredmények



tájkarakter

a természet arcai



BEVONÁS MÓDSZEREI – WORKSHOPOK



A természetvédelem országos programja.

Eredmények



tájkarakter

a természet arcai

BEVONÁS MÓDSZEREI – WORKSHOPOK

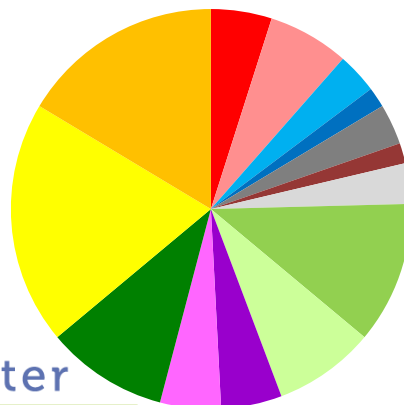


A természetvédelem országos programja.

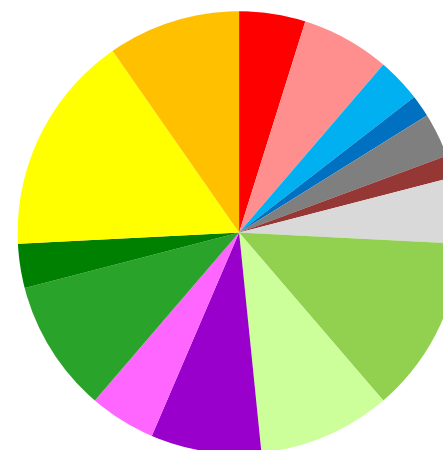
Eredmények



Jelenlegi tájhasználati arányok
Farmos térségében



Jövőkép



- város
- falu
- tó
- bányató
- ipari terület
- bánya
- állattartó telep
- legelő
- kaszáló
- szőlő

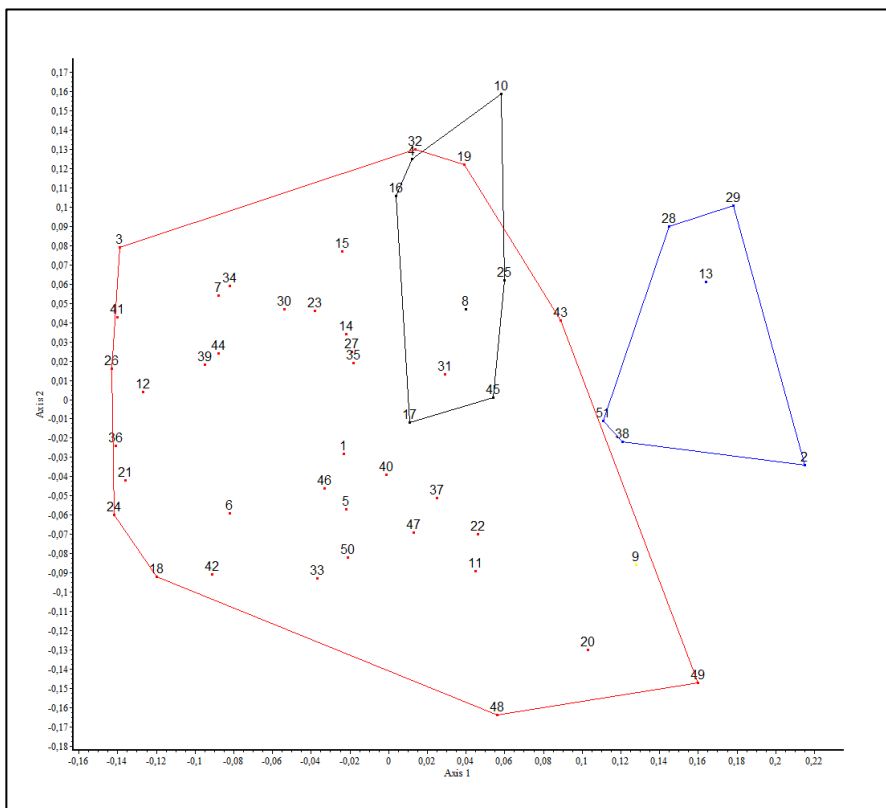


tájkarakter

a természet arcai



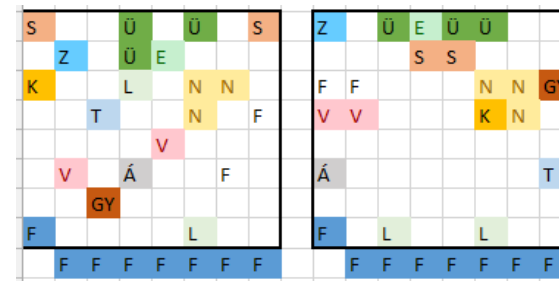
Eredmények



51 db „térkép”

„nincs határozott típus a mintázatban”

„kék”= 2,13,28,29,38,51
(6 db térkép)



10 db nominális érték
(=területhasználat)
Hier.clust (UPGMA)
PCoA (Gower)



tájkarakter

a természet arcai

BEVONÁS MÓDSZEREI – WORKSHOPOK



A természetvédelem országos programja.

Eredmények

- Nem csak adatot szolgáltat, a szakértői megértést segíti
- Játékos, élményszerű, kültéri megoldások
- Egyúttal tudománykommunikációs lehetőség



tájkarakter

a természet arcai

*...hogy élni tudjunk
a természet adta
lehetőségekkel*



KÖSZÖNÖM A FIGYELMET!



tájkarakter
a természet arcai

SZÉCHENYI 2020



MAGYARORSZÁG
KORMÁNYA

Európai Unió
Európai Regionális
Fejlesztési Alap



BEFEKTETÉS A JÖVŐBE